

つながるまち。  
やはば

# 矢巾町 公共交通マップ

鉄道・一般乗合バス・予約型乗合バス



YAHABA TOWN IWATE



「矢巾町 公共交通マップ」は Avenza Maps 対応だから、スマホやタブレットで閲覧可能！

Avenza Maps (アベンザ マップス) はオフラインで使えるスマートフォンやタブレット用のアプリケーションです。オフラインで使えるので、通話回線の通じない山の中、海の上、海外旅行などでも、GPS機能を使って、簡単に自分の位置を地図上で見ることができます。自分の行きたい場所を予め地図上に落としてから出かけた時、覚えておきたい場所を写真付きで地図に落とすこともできます。



※「矢巾町 公共交通マップ」のアベンザマップ用データは

左の二次元コードを読み取るか、アプリストアから「矢巾町 公共交通マップ」と検索することでダウンロードが可能です。

アプリのダウンロードはこちらから



# 路線バス ご利用方法

カード利用のお客さま

現金・回数券のお客さま

① バスの前面にある方向幕・側面の経由地表示で行き先を確認します。

② 中扉または前扉からバスに乗車します。

③ カードを投入口に入れます。



③ 整理券を取ります。




④ 次に降りるバス停が案内されたら、ボタンを押します。



⑤ 整理券の番号から運賃を確認します。



⑤ カードを投入口に入れます。



⑥ 降車口の運賃箱に整理券と運賃(回数券)を入れます。



⑥ 前扉から降ります。

⑦ 前扉から降ります。

## お客さまへのお願い

- 両替は1,000円札と500円、100円、50円の各硬貨を両替できます。
- 両替をしてから所定の運賃額を投入願います。(釣銭は自動的に返却されません)
- 道路混雑緩和、バスの定時運行確保のため、両替はなるべく前もって願います。
- 安全のため、両替・バスカード購入はバス停車中にお願います。

# お得なバス利用情報

## バスカード

一般路線、県内発着高速バス、都市間バスでご利用いただけます。

カードの種類	金額	
	発売額	利用額
普通カード	1,000円	1,100円
	3,000円	3,300円
	5,000円	5,700円

※他のバス事業者との共通利用はできません。  
岩手県交通(株)のカードをお買い求め下さい。  
※各窓口、バス車内でお買い求め下さい。

## 定期券(窓口販売のみ)

### 【エコ定期】

#### ●ご利用方法

定期券をお持ちの方と同居のご家族が乗車された場合、定期券区間の運賃が大人100円、小人50円(いずれも現金)となります。

#### ●利用可能日

土曜・日曜・祝祭、お盆休み(8/13~16)、年末年始(12/29~1/3)

#### ●ご注意事項

- (1)各発売バス会社の路線のみで利用可能です。
- (2)買物定期券は除きます。
- (3)定期券面区間外は対象外です。
- (4)小人は小学生以下のことです。

## バスロケーションシステム(バス予報)

岩手県交通の盛岡地区では、運行中のバスの位置情報や時刻表、バス停の場所などを確認できます。

右記の二次元コードを読み取るか、下記サイトよりアクセスしてください。



<https://morioka-area.busyohou.jp/>

## 岩手県交通(株)

<http://www.iwatekenkotsu.co.jp/>

本社

盛岡市盛岡駅前通3-55

019-654-2141

都南営業所

盛岡市手代森7地割40-14

019-696-3151

矢巾営業所

紫波郡矢巾町大字広富沢第4地割115-12

019-697-6761

## (公社)岩手県バス協会

<http://www.iwatebus.or.jp/>

盛岡市肴町4-5

019-651-0680

## 矢巾町 企画財政課 未来戦略室

<https://www.town.yahaba.iwate.jp/soshiki/kikaku/>

紫波郡矢巾町大字南矢幅第13地割123番地

019-611-2729

# のりあい号(予約型乗合バス) ご利用方法

## ●のりあい号(予約型乗合バス)とは？

交通不便地域などにお住まいの方や、運転免許証を返納した方などの交通手段を確保するため、利用者の予約に応じて、他の利用者との乗り合いにより、自宅近くの出発地(乗降場所)から公共施設や店舗、病院などの目的地(乗降場所)までをタクシー車両にて運行する交通サービスです。

## のりあい号(予約型乗合バス)の概要

- 利用対象者 … 町民等で、車両への乗り降りに専門的な介助などが必要ない方
- 運行形態 … 利用者の予約に応じて、他の利用者との乗り合いにより、定められた出発地(乗降場所)から目的地(乗降場所)までを運行 (※JR 東北本線を中心に東西それぞれの区域内での運行とし、区域を越える場合は矢幅駅で乗り継ぐ)
- 運行日 … 月曜日～金曜日 (※土曜日、日曜日、12月29日～1月3日は運休)
- 運行回数 … 1日10便
- 運行時間・予約期限

	車両出発時間	予約期限
1便目	8:00	前日まで
2便目	9:00	当日8:30まで
3便目	10:00	当日9:30まで
4便目	11:00	当日10:30まで
5便目	12:00	当日11:30まで
6便目	13:00	当日12:30まで
7便目	14:00	当日13:30まで
8便目	15:00	当日14:30まで
9便目	16:00	当日15:30まで
10便目	17:00	当日16:30まで

## ●利用料金(1乗車あたり)

小学校就学前の児童 (※保護者が同乗される場合に限り、1名まで)	無料
小学生以下	300円
①障がい者手帳(身体・療育・精神)を所有している方 ②要介護・要支援の認定を受けている方 (※保険証の提示が必要) ③自動車運転免許を返納した方 (※運転経歴証明書等の提示が必要)	400円
上記以外の方	500円

※料金は乗務員に直接お支払いください。

## ご利用の手順

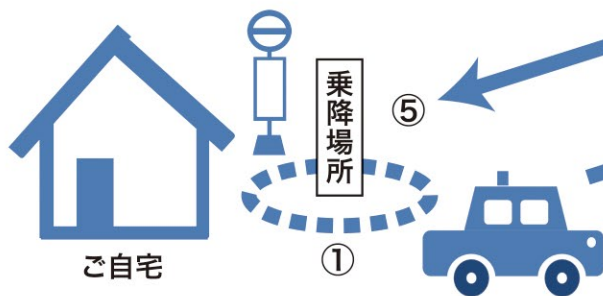


### ●まずは、電話で予約 (乗車する便の時間と目的地近くの乗降場所)

- ※原則、往復で予約をお願いします。ただし、片道の予約も可能です。
- ※予約は利用する便の30分前まで、当日の朝第1便は前日までに予約をお願いします。
- ※区域運行のため、東側地域のデマンド運行区域内、もしくは西側地域のデマンド運行区域内のみの乗降場所(乗車および降車の両方)を指定して予約します。
- ※初めて利用される際は、簡単な利用者登録が必要です。

### ～お出かけ時～

- ① 時間にゆとりをもって、ご自宅近くの乗降場所まで迎えを待ちます。(※迎える時間は、予約の時に伝えます。)
- ② 目的地近くの乗降場所にて、降車します。



### ～お帰りの時～

- ③ 時間にゆとりをもって、最寄りの乗降場所に向かいます。
- ④ 外出先の最寄りの乗降場所まで迎えがまいります。(※迎える時間は、予約の時に伝えます。)
- ⑤ ご自宅近くの乗降場所にて到着します。

ご予約は「株式会社矢巾タクシー」まで

0120-566-788【フリーダイヤル】

019-697-2525【電話】

電話予約の際には、「デマンド交通の予約」とお伝えください。

予約型乗合バス事業に関する  
お問い合わせ

【矢巾町 企画財政課 未来戦略室】

019-611-2729

# のりあい号(予約型乗合バス) 乗降場所リスト

運行区域	表示番号	乗降場所の名称	区分	運行区域	表示番号	乗降場所の名称	区分	運行区域	表示番号	乗降場所の名称	区分
東側地域	B-057	セブンイレブン 高田店	コンビニ	東側中心地域	D-037	岩手銀行 矢巾支店	商業施設等	西側地域	A-064	ファミリーマート 上矢次店	コンビニ
	B-058	ローソン 藤沢店			D-038	金子新聞販売 矢巾本社			A-065	ファミリーマート 広宮沢店	
	B-027	環境施設組合清掃センター	D-031		J Aシンセラ 中央葬祭センター	A-063			ローソン 花矢巾ニュータウン店		
	B-029	町歴史民俗資料館	D-043		ショッピングモールアルコ	A-029			新生会(第二新生園-太田)	老人福祉施設等	
	B-030	農業構造改善センター	D-041		田口カーサービスセンター	A-054			矢巾営業所(岩手県交通(株))	事業所等	
	B-052	一風亭	D-040		中谷地写真館	A-055			矢巾温泉(矢巾町国民保養センター)	学校等	
	B-041	ENEOSウイング Dr. Drive盛岡TS	D-032		パンビの森矢巾店	A-041			星北高等学園		
	B-042	カワチ薬品矢巾店	D-042		二葉屋 矢巾駅前支店	A-043			勤労者共同福祉センター(矢巾勤労者共同福祉センター)	公共施設等	
	B-054	北日本銀行 矢巾支店	D-030		ホームマック 矢巾店	A-045			町営キャンプ場		
	B-050	源八	D-034		マックスバリュ 矢巾店	A-047			農村環境改善センター		
	B-046	昆松	D-035		マックハウス 矢巾SC	A-057			阿部クリーニング支店	商業施設等	
	B-047	三共無線	D-050		みちのく典礼 矢巾店	A-056			うちむら家具		
	B-043	サンワミート	D-039		三盛石油 DDセルパ 矢巾駅前店給油所	A-061			北日本銀行 流通センター支店		
	B-049	すノ屋 矢巾店	D-045		未来屋書店 矢巾店	A-058			東北銀行 流通センター支店		
	B-053	遠野食肉センター	D-051		盛岡信用金庫 矢巾支店	A-060			福田/バン 矢巾店	病院・医療施設	
	B-044	トヨタカラー岩手 矢巾店	D-048		葉王堂 矢巾店	A-053			煙山歯科医院		
	B-051	東日本宇佐美 4号盛岡矢巾	D-046		矢巾タクシー 矢巾営業所	A-048			南昌病院		
	B-056	ビッグハウス 矢巾店	D-047		矢巾町商工会館	A-051			平野歯科クリニック		
	B-045	マルイチ 矢巾店	D-036		やまや 矢巾店	A-050			みちのく療育園	病院・医療施設	
	B-048	水本商店	D-049		流通センター不動産 矢巾駅前店	A-049			八木クリニック		
	B-055	葉王堂 矢巾SC店	D-044		れすとらん文化	A-052			流通センター 歯科診療所	公民館	
	B-036	けんたろうこどもクリニック	D-019		E. 肌クリニック不來方	A-005			岩清水コミュニティセンター		
	B-040	あいの皮フ科クリニック	D-018		岩手医科大学附属病院	A-012			大白沢集会所		
	B-037	佐藤歯科医院	D-028		エストエストデンタルケア	A-021			太田農事交流センター		
	B-031	三愛病院附属矢巾クリニック	D-020		おぼない内科クリニック	A-010			上赤林公民館	公民館	
	B-032	せき内科胃腸クリニック	D-025		鈴木歯科医院	A-001			煙山自治公民館		
	B-033	高宮消化器科内科医院	D-029		染井デンタルクリニック	A-008			桜屋コミュニティセンター		
	B-038	はこぎぎ歯科クリニック	D-021		徳永整形外科	A-002			下煙山公民館		
	B-034	堀江医院	D-022		成田内科胃腸科医院	A-011			城内公民館	公民館	
	B-039	むらやま歯科医院	D-023		いしかわ耳鼻咽喉科めまいクリニック	A-015			白沢集落センター		
	B-035	やはば産婦人科	D-027		むらた歯科	A-019			第2分団第5部 消防屯所		
	B-003	間野々公民館	D-024		やはば眼科	A-004			館前公民館		
	B-006	上幅集会所	D-026		矢巾歯科診療所	A-013			町営明堂住宅	公民館	
	B-011	北郡山公民館	D-014		矢巾交番	A-091			南昌公民館		
	B-001	下赤林集落センター	D-004		町営矢巾住宅	A-003			花矢巾公民館		
B-002	下北公民館	D-001	矢巾1区公民館	A-006	広宮沢玉生会館						
B-004	高田コミュニティセンター	D-002	矢巾3区公民館	A-007	広宮沢公民館	公民館					
B-015	町営大畑住宅	D-003	矢巾2区公民館	A-020	南煙山研修センター						
B-018	町営風張住宅	D-011	不來方高等学校	A-014	南矢幅5区公民館						
B-013	町営高田住宅	D-013	矢巾東小学校	A-009	室岡公民館						
B-017	町営橋場住宅	D-008	岩手医科大学矢巾キャンパス	A-016	矢次公民館	公民館					
B-012	町営市住宅	D-017	矢幅郵便局	A-017	流通センター公民館						
B-014	町営前郷住宅	D-006	グラントホームまごの手矢巾	A-018	和味公民館						
B-016	町営柳原住宅	D-007	ケアビレッジとくたんの郷	A-031	煙山小学校						
B-007	西徳田第1区公民館	D-005	老人ホームなでしこ	A-033	不動小学校	学校等					
B-008	西徳田2区公民館	C-018	セブンイレブン 南矢幅店	A-034	矢巾北中学校						
B-009	東徳田2区公民館	C-019	ローソン 南矢幅店	A-035	矢巾中学校						
B-010	藤沢自治会館	C-009	さわやかハウス(矢巾町保健福祉交流センター)	A-042	上矢次簡易郵便局						
B-005	三谷公民館(東徳田1区公民館)	C-010	矢巾町民総合体育館	A-044	不動郵便局	郵便局					
B-026	徳田小学校	C-015	魚広	A-046	流通センター内郵便局						
B-028	徳田郵便局	C-016	矢巾町シルバー人材センター	A-030	北川保育園	幼稚園・保育園					
B-024	北高田保育園	C-017	ユニバース・サンデー	A-032	煙山保育園						
B-025	徳田保育園	C-014	神の前歯科医院	A-039	ニチキッズやはば駅前保育園						
B-019	あさあけの園(葉波地域障がい者福祉相談支援センター)	C-012	こずかた診療所	A-036	ふどうこども園						
B-021	シェーンハイムやはば	C-013	南矢巾ハートクリニック	A-040	ペビーハウスM o i	老人福祉施設等					
B-023	老人ホーム鶴亀	C-001	新田公民館	A-037	やはばこども園						
B-022	老人ホームにぎ和い	C-002	町営三堤住宅	A-038	矢巾中央幼稚園・矢巾中央保育園						
B-020	老人ホーム百万石矢巾口	C-005	町営森が丘団地(集会所)	A-024	介護老人福祉施設悠和荘						
D-052	セブンイレブン 岩手医科大学西店	C-003	町営森が丘団地(集会所)	A-023	介護老人保健施設敬愛荘	老人福祉施設等					
D-053	ファミリーマート 矢巾中央店	C-004	南矢幅公民館	A-022	グループホーム太陽荘						
D-009	岩手県消防学校	C-004	南矢巾第4区公民館	A-025	社会福祉法人新生会						
D-010	産業技術短期大学校	C-007	矢巾斎苑	A-027	志和荘						
D-012	療育センター・県立盛岡となん支援学校	C-006	矢巾町公民館	A-026	ソフィアハウス睦喜	公民館					
D-016	防災コミュニティセンター	C-011	矢巾町役場	A-028	老人ホームつりがねの郷						
D-015	矢巾支署	C-008	こずかた保育園	矢幅駅	E-001	矢幅駅	駅				
D-033	アスティ 矢巾店	A-062	セブンイレブン 広宮沢店								
		A-066	デイリーヤマザキ 盛岡流通センター店								

※上記に加えて自治会からの要望による地域乗降場所があります

# 矢巾周辺図

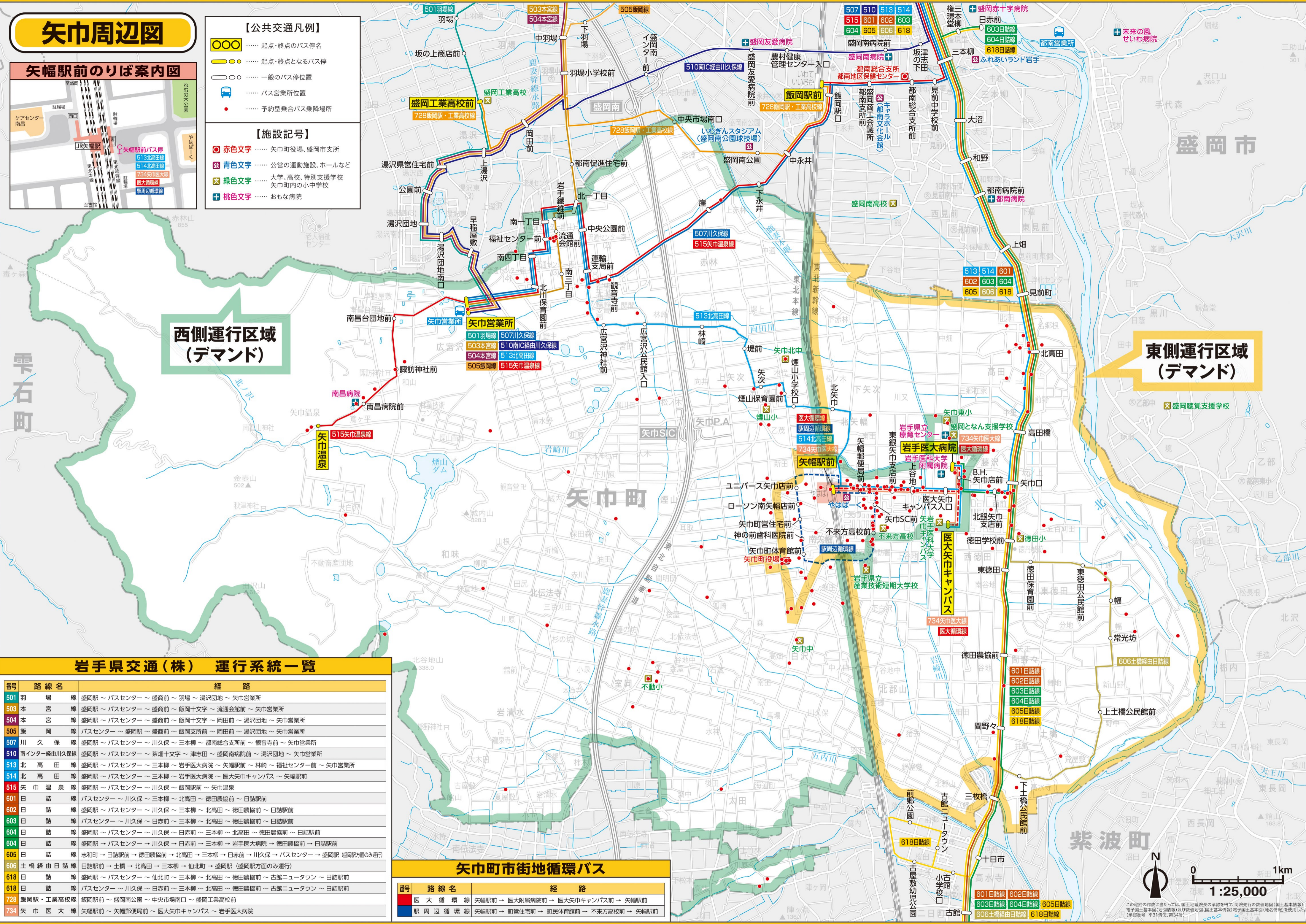
## 矢幅駅前のりば案内図



- 【公共交通凡例】**
- ○ ○ ○ …… 起点・終点のバス停名
  - ● ● ● …… 起点・終点となるバス停
  - ○ ○ ○ …… 一般のバス停位置
  - バス …… バス営業所位置
  - …… 予約型乗合バス乗降場所
- 【施設記号】**
- 赤色文字 …… 矢巾町役場、盛岡市支所
  - 青色文字 …… 公営の運動施設、ホールなど
  - 緑色文字 …… 大学、高校、特別支援学校、矢巾町内の小中学校
  - 桃色文字 …… おもな病院

西側運行区域  
(デマンド)

東側運行区域  
(デマンド)



## 岩手県交通(株) 運行系統一覽

番号	路線名	経路
501	羽場線	盛岡駅～バスセンター～盛商前～羽場～湯沢団地～矢巾営業所
503	本宮線	盛岡駅～バスセンター～盛商前～飯岡十字～流通会館前～矢巾営業所
504	本宮線	盛岡駅～バスセンター～盛商前～飯岡十字～岡田前～湯沢団地～矢巾営業所
505	飯岡線	バスセンター～盛岡駅～盛商前～飯岡支所前～岡田前～湯沢団地～矢巾営業所
507	川久保線	盛岡駅～バスセンター～川久保～三本柳～都南総合支所前～観音寺前～矢巾営業所
510	南インター経由川久保線	盛岡駅～バスセンター～茶畑十字～津志田～盛岡南病院前～湯沢団地～矢巾営業所
513	北高田線	盛岡駅～バスセンター～三本柳～岩手医大病院～矢幅駅前～林崎～福祉センター前～矢巾営業所
514	北高田線	盛岡駅～バスセンター～三本柳～岩手医大病院～医大矢巾キャンパス～矢幅駅前
515	矢巾温泉線	盛岡駅～バスセンター～川久保～飯岡駅前～矢巾温泉
601	日詰線	バスセンター～川久保～三本柳～北高田～徳田農協前～日詰駅前
602	日詰線	盛岡駅～バスセンター～川久保～三本柳～北高田～徳田農協前～日詰駅前
603	日詰線	バスセンター～川久保～日赤前～三本柳～北高田～徳田農協前～日詰駅前
604	日詰線	盛岡駅～バスセンター～川久保～日赤前～三本柳～北高田～徳田農協前～日詰駅前
604	日詰線	盛岡駅～バスセンター～川久保～日赤前～三本柳～岩手医大病院～徳田農協前～日詰駅前
605	日詰線	志和町～日詰駅前～徳田農協前～北高田～三本柳～日赤前～川久保～バスセンター～盛岡駅(盛岡駅方面のみ運行)
606	土橋経由日詰線	日詰駅前～土橋～北高田～三本柳～仙北町～盛岡駅(盛岡駅方面のみ運行)
618	日詰線	盛岡駅～バスセンター～仙北町～三本柳～北高田～徳田農協前～古館ニュータウン～日詰駅前
618	日詰線	バスセンター～川久保～日赤前～三本柳～北高田～徳田農協前～古館ニュータウン～日詰駅前
728	飯岡駅・工業高校線	飯岡駅前～盛岡南公園～中央市場南口～盛岡工業高校前
734	矢巾医大線	矢幅駅前～矢幅郵便局前～医大矢巾キャンパス～岩手医大病院

## 矢巾町市街地循環バス

番号	路線名	経路
医大循環線	矢幅駅前	→ 医大附属病院前 → 医大矢巾キャンパス前 → 矢幅駅前
駅周辺循環線	矢幅駅前	→ 町営住宅前 → 町民体育館前 → 不来方高校前 → 矢幅駅前



この地図の作成に当たっては、国土地理院の承認を得て、同院発行の数字地図(国土基本情報)電子国土基本図(地籍情報)及び数値地形図(国土基本情報)電子国土基本図(地名情報)を使用した。(承認番号 平31情使第34号)